

Collectivité Territoriale
de la Guyane

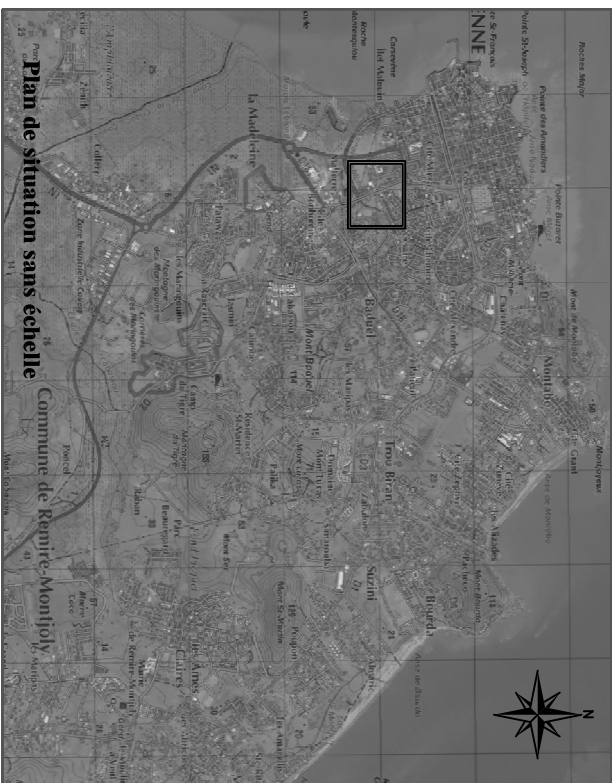
Commune de **CAYENNE**

**PROJET DU TCSP
PLAN PARCELLAIRE
Plan individuel**



**Parcelle cadastrée Section BS n°6
Contenance: 22a50ca**

Propriétaire	RUBIS ANTILLES GUYANE
Nouveau numéro	BS n°836
Surface	122 m²
DMPC	3347X



Plan de situation sans échelle

Commune de Remire-Montjoly



GÉOMETRIE EXPERT
CONSEIL EN CADASTRE

Dossier : 21028-6



ARMEGE

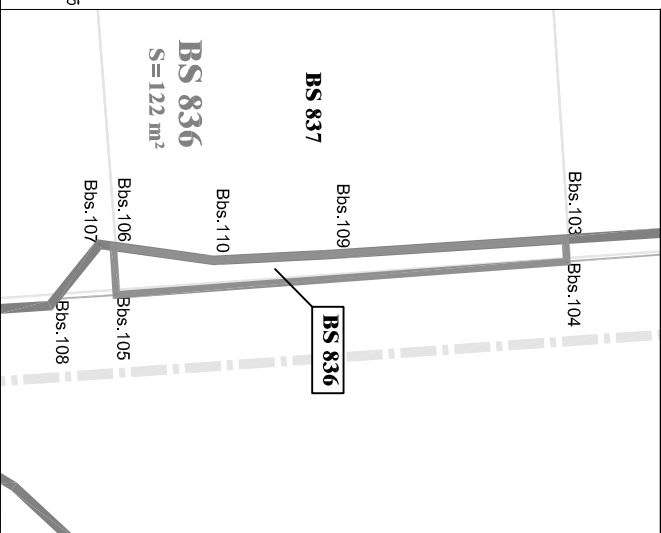
Successeur du cabinet DEFOS DU RAU
854, route de Remire - Immeuble "Pétrole"
97354 Remire-Montjoly
Tél. : 05 94 30 00 77 - Fax : 05 94 31 12 75
Mail : contact@armege.org

PLAN D'ENSEMBLE

Echelle : 1/5000 °



Plan du lot : Echelle 1/750°



Légende

- Limites cadastrales
- Limite de Parcelle BS 836
- Tracé du TCSP_EP 2
- Parcelle BS 6

LIMITE NOUVELLE-Coordonnées en RGF93	
MAT	X
Bbs.103	353155,54
Bbs.104	353157,77
Bbs.106	353161,07
Bbs.109	353156,25
Bbs.109	353157,03
Bbs.110	353157,65

CADASTRE-Coordonnées Points de calage		
MAT	X	Y
BS.300	353093,12	544792,11
BS.301	353107,16	544759,20
BS.302	353110,30	544751,84
BS.303	353140,24	544676,52
BS.304	353142,76	544668,69
BS.305	353151,53	544638,89
BS.306	353153,87	544607,03
BS.307	353154,46	544599,05
BS.308	353163,67	544470,98

Collectivité Territoriale
de la Guyane

Commune de **CAYENNE**

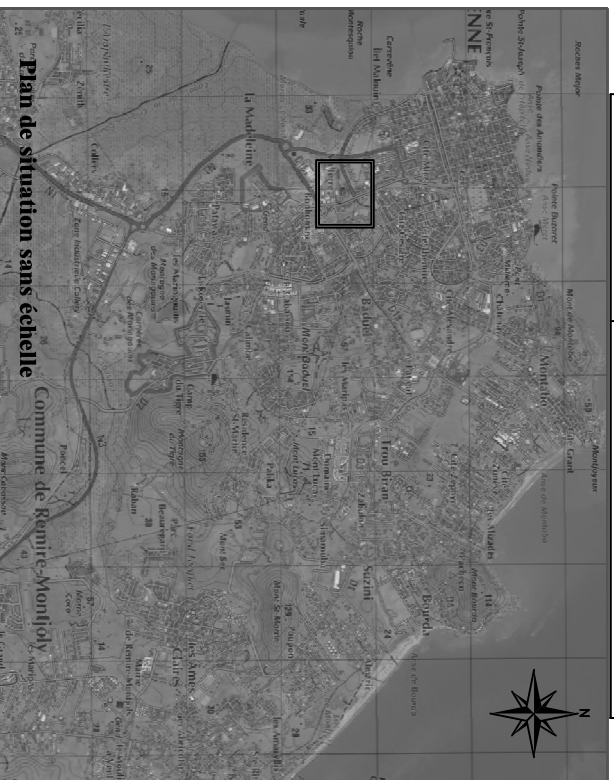
**PROJET DU TCSP
PLAN PARCELLAIRE
Plan individuel**



Parcelle cadastrée Section BS n°187

Contenance: 20a15ca

Propriétaire	M.CORVO Bernabe
Nouveau numéro	BS n°853
Surface	181 m²
DMPC	3358L



Plan de situation sans échelle

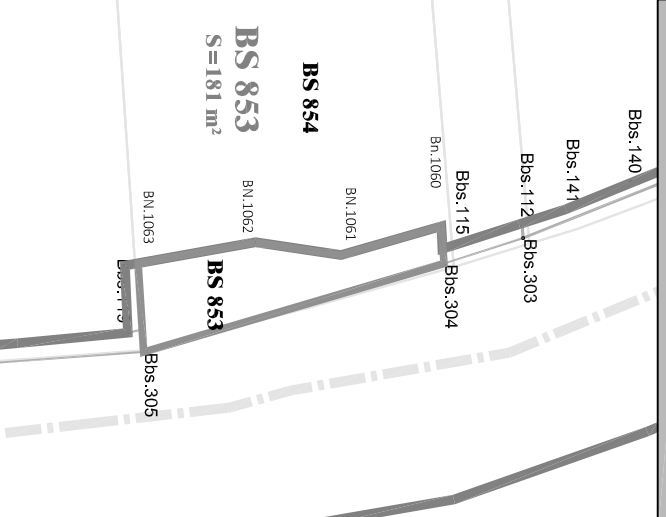
Commune de Remire-Montjoly

PLAN D'ENSEMBLE

Echelle : 1/5000 °



Plan du lot : Echelle 1/750°



Légende

- Limites cadastrales
- Limite Parcelle BS 853
- Tracé du TCSP_EP 2
- Parcelle BS 187

Limite nouvelle - Coordonnées en RGF-G 95	
MAT	X
BN.1061	353141.93
BN.1062	353140.66
BN.1063	353142.73
Bbs.304	353142.76
Bbs.305	353151.53
Bn.1060	353139.06

CADASTRE-Coordonnées Points de calage		
MAT	X	Y
BS.300	353093.12	544792.11
BS.301	353107.16	544759.20
BS.302	353110.30	544751.84
BS.303	353140.24	544676.52
BS.304	353142.76	544668.69
BS.305	353151.53	544638.89
BS.306	353153.87	544607.03
BS.307	353184.46	544599.05
BS.308	353163.67	544470.98



GÉOMETRIE EXPERT
SOCIÉTÉ EN LIQUIDATION

Dossier : 21028-6



ARMEGE

Successeur du cabinet DEFOS DU RAU
854, route de Remire - Immeuble "Pétrole"
97354 Remire-Montjoly
Tél : 05 94 30 00 77 - Fax : 05 94 31 12 75
Mail : contact@armege.org

Collectivité Territoriale
de la Guyane

Commune de **CAYENNE**

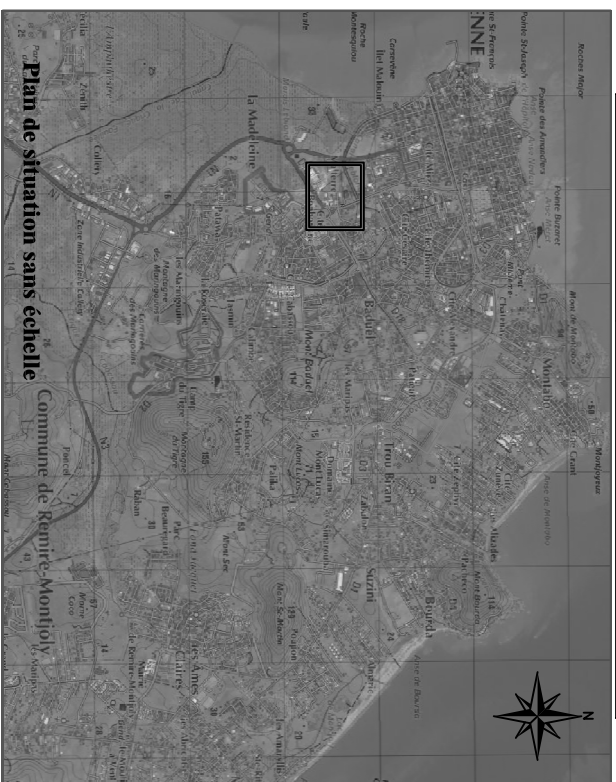
**PROJET DU TCSP
PLAN PARCELLAIRE
Plan individuel**



Parcelle cadastrée Section BS n°611

Contenance: 4a04ca

Propriétaire	BAUDIN FRERES ET CIE - EBRC
Nouveau numéro	BS n° 831
Surface	35 m²
DMPC	3314E



Plan de situation sans échelle

Commune de Remire-Montjoie

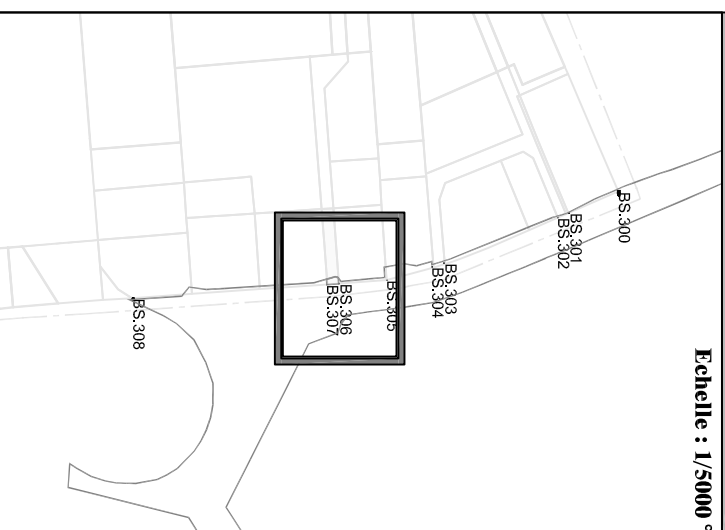


GÉOMETRIE EXPERT
CONSEIL EN IMMOBILIER

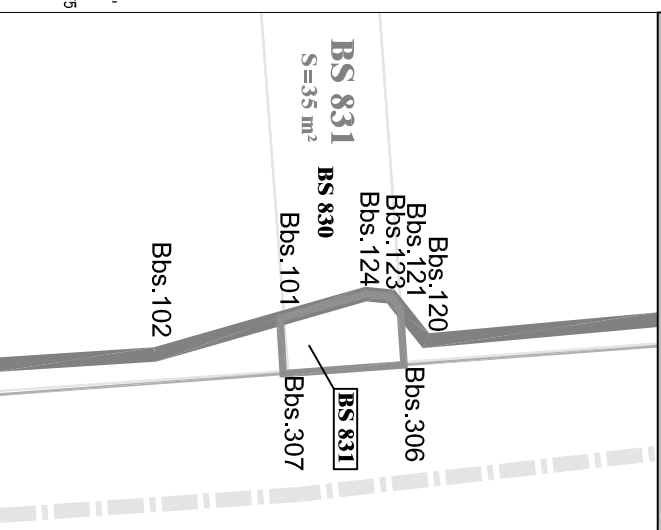
Dossier : 21028-6

PLAN D'ENSEMBLE

Echelle : 1/5000 °



Plan du lot : Echelle 1/500°



Légende

- Limites cadastrales
- Limite Parcelle BS 831
- Tracé du TCSP_EP 2
- ▭ Parcelle BS 611

MAT	Coordonnées en RGF95	
	X	Y
Bbs.101	353150.83	544598.82
Bbs.121	353150.17	544606.79
Bbs.123	353149.36	544606.15
Bbs.124	353149.20	544604.48
Bbs.306	353153.87	544607.03
Bbs.307	353154.46	544599.05

CADASTRE-Coordonnées Points de calage		
MAT	X	Y
BS.300	353093.12	544792.11
BS.301	353107.16	544759.20
BS.302	353110.30	544751.84
BS.303	353140.24	544676.52
BS.304	353142.76	544668.89
BS.305	353151.53	544638.89
BS.306	353153.87	544607.03
BS.307	353154.46	544599.05
BS.308	353163.67	544470.98

Successeur du cabinet DEFOS DU RAU
854, route de Remire - Immeuble "Petrowe"
97354 Remire-Montjoie
Tél : 05 94 30 00 77 - Fax : 05 94 31 12 75
Mail : contact@armege.org



Collectivité Territoriale
de la Guyane

Commune de **CAYENNE**


**PROJET DU TCSP
PLAN PARCELLAIRE
Plan individuel**



Parcelle cadastrée Section BS n°729

Contenance: 13a12ca

Propriétaire	COMMUNE DE CAYENNE
Nouveau numéro	BS n°832
Surface	247 m²
DMPC	3316W



Plan de situation sans échelle

Commune de Remire-Montjoly



GÉOMETRIE-EXPERT
CONSEIL EN IMMOBILIER

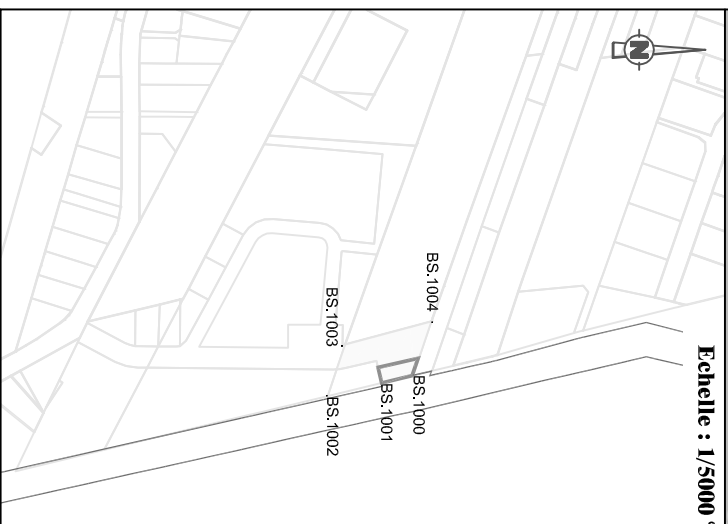
Dossier : 21028-6



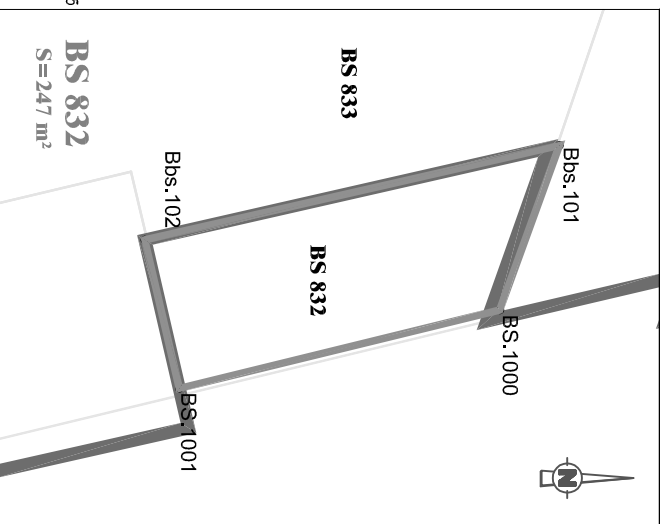
Successeur du cabinet DEFOS DU RAU
854, route de Remire - Immeuble "pétrole"
97354 Remire-Montjoly
Tél : 05 94 30 00 77 - Fax : 05 94 31 12 75
Mail : contact@armege.org

PLAN D'ENSEMBLE

Echelle : 1/5000 °



Plan du lot : Echelle 1/500°



Légende

- Limites cadastrales
- Limite Parcelle BS 832
- Tracé du TCSP_EP 2
- ▭ Parcelle BS 729

LIMITE NOUVELLE-Coordonnées en RGFEG 95	
MAT	X
BS.1000	353886,16
BS.1001	353891,35
Bbs.101	353875,29
Bbs.102	353881,53

CADASTRE-Coordonnées Points de calage	
MAT	X
BS.1000	353886,16
BS.1001	353891,35
BS.1002	353900,18
BS.1003	353867,25
BS.1004	353851,52